



COMUNE DI NE

Città Metropolitana di Genova

Piazza dei Mosto 2, 16040 NE (Ge)
C.F.: 82002590105 - P.IVA: 00209460997

Tel. 0185.337090 Fax 0185.337530



Ne, 3.7.2019

Prot. 6607

STRUTTURA SPORTELLO UNICO PER LE ATTIVITA' PRODUTTIVE

CONFERENZA DI SERVIZI DECISORIA DETERMINAZIONE CONCLUSIVA POSITIVA

DITTA CAVE DI FRISOLINO S.r.l.
c/o Studio Tecnico Geom. Ugo Musante
ugo.musante@geopec.it

REGIONE LIGURIA

- Settore Tutela del Paesaggio, Demanio Marittimo ed Attività Estrattive
- Settore Difesa del Suolo Genova
- Settore Valutazione Impatto Ambientale e sviluppo sostenibile

16100 GENOVA

protocollo@pec.regione.liguria.it

SOPRINTENDENZA

ARCHEOLOGIA, BELLE ARTI E PAESAGGIO

16100 GENOVA

mbac-sabap-lig@mailcert.beniculturali.it

A.S.L. 4[^] - Chiavarese

- Dipartimento di Prevenzione

16043 CHIAVARI

protocollo.generale@pec.asl4.liguria.it

COMUNE DI NE

- Ufficio Tecnico
SEDE

Oggetto: Istanza di autorizzazione per permesso di ricerca materiali di cava ai sensi dell'art.19 della L.R. 12/2012, per autorizzazione paesaggistica ai sensi del D.Lgs. 42/2004 e s.m.i. e per eseguire lavori in zona soggetta a vincolo idrogeologico, nell'ambito della cava denominata "Campuettin" in Comune di Ne.

Richiedente: CAVE DI FRISOLINO S.r.l. – Via Frisolino, Ne (GE) – C.F. 03121510105

Insedimento: Cava Campuettin, Ne (GE)

Rif. SUAP n. 03121510105-22062017-1650

Determinazione di conclusione della Conferenza di servizi decisoria, art.14 e seguenti della Legge 241/1990.

Il sottoscritto Geom. Andrea Gigliato, in qualità di Responsabile della Struttura Sportello Unico per le Attività Produttive del Comune di Ne e del Procedimento,

PREMESSO:

- che in data 29.6.2017 con protocollo REP_PROV_GE/GE-SUPRO 1866/29-06-2017, la Ditta Cave di Frisolino S.r.l., con sede in Ne (GE), Via Frisolino, C.F. 03121510105, ha presentato a questo Sportello, con riferimento alla cava di marmo Rosso di Levante denominata "Campuettin" sita nel Comune di Ne,

istanza di autorizzazione per permesso di ricerca materiali di cava ai sensi dell'art.19 della L.R. 12/2012 e s.m.i., completa di istanza di autorizzazione paesaggistica ai sensi dell'art.146 del D.Lgs. 42/2004 e dell'art.6, comma 1, lett. e), della L.R. 13/2014, nonché di istanza di autorizzazione relativa al vincolo idrogeologico ai sensi della L.R. 4/1999;

- che da parte di questo SUAP è stata rilasciata ricevuta informatica che, a termine dell'art.18-bis L. 241/1990, attesta l'avvenuta presentazione dell'istanza e costituisce comunicazione di avvio di procedimento ai sensi dell'art. 7 L. 241/1990, risultando completa di tutte le informazioni di cui all'art. 8 della citata L. 241/1990;
- che con atto in data 26.1.2018 prot.955 è stata indetta la Conferenza di servizi decisoria in forma semplificata ed in modalità asincrona da svolgersi ai sensi dell'art. 14-bis, c. 2 della L. 241/1990 e s.m.i.;

PRESO ATTO:

- che nell'ambito del procedimento avviato di conferenza di servizi, il SUAP con nota prot.3845 del 5.4.2018, ha provveduto a richiedere la presentazione delle integrazioni documentali richieste dai singoli Enti competenti nel procedimento avviato, sospendendo i termini di conclusione del procedimento;
- che l'operatore economico richiedente ha prodotto la documentazione integrativa richiesta trasmettendo la stessa al SUAP, per il successivo inoltro agli Enti competenti, in data 7.5.2018 acquisita in atti del SUAP al prot.6922/2018, in data 9.5.2018 acquisita in atti del SUAP al prot.7162/2018, in data 14.5.2018 acquisita in atti del SUAP al prot.7471/2018 e in data 6.9.2018 acquisita in atti del SUAP al prot.16805/2018;

RILEVATO:

- che nell'ambito del procedimento di Conferenza di Servizi semplificata, a seguito dell'esame della documentazione progettuale e di quella integrativa prodotta dalla ditta richiedente come meglio sopra specificato, sono pervenuti a questo Sportello i seguenti pareri, che di seguito si riepilogano e che si allegano al presente provvedimento quali parti integranti e sostanziali:

<i>Amministrazione/Ente/gestore</i>	<i>Condizioni/Prescrizioni</i>
Regione Liguria Nota del Dipartimento Territorio, Ambiente, Infrastrutture e Trasporti – Vice Direzione Generale Ambiente – Settore Valutazione Impatto Ambientale e sviluppo sostenibile Prot.PG/2018/0052811 del 15.2.2018	- comunicazione di <u>esclusione</u> del progetto in esame dall'applicazione del procedimento di verifica di assoggettabilità alla VIA, così come definito dall'allegato IV alla Parte Seconda del D.Lgs. 152/2006 e s.m.i. e dai criteri di cui al D.M. del 30.3.2015
Comune di Ne Nota dell'Ufficio Tecnico prot.5568 del 26.5.2018	- <u>Parere favorevole con prescrizioni</u> in materia di vincolo idrogeologico
ASL 4 – Chiavarese Nota del Dipartimento di Prevenzione Prot. Gen. 24793 del 28.5.2018	- Espressione di <u>assenso con prescrizioni</u> da parte S.C. Prevenzione Sicurezza Ambienti di Lavoro (<i>rif. nota prot. PSAL 1929 del 24.5.2018</i>) - Espressione di <u>parere favorevole con prescrizioni</u> da parte della S.C. Igiene e Sanità Pubblica (<i>rif. nota prot. IP 3002 del 22.5.2018</i>)
Regione Liguria Nota del Dipartimento Territorio, Ambiente, Infrastrutture e Trasporti – Vice Direzione Generale Territorio – Settore Tutela del Paesaggio e Demanio Marittimo Prot. PG/2018/155564 del 30.5.2018	- Espressione di <u>assenso con prescrizioni</u> al rilascio del parere di compatibilità paesaggistica ex art.167 e dell'autorizzazione paesaggistica ex art.146 del D.Lgs. 42/2004 e s.m.i.
Regione Liguria Nota del Dipartimento Sviluppo Economico – Settore Attività Estrattive Prot. PG/2018/161071 del 5.6.2018	- Trasmissione decreto dirigenziale n.2594 del 25.5.2018 di <u>autorizzazione con prescrizioni</u> al permesso di ricerca di materiali ai sensi dell'art.19 della L.R. 12/2012 e s.m.i.
Regione Liguria Nota del Dipartimento Territorio, Ambiente, Infrastrutture e Trasporti – Vice Direzione Generale Ambiente – Settore Difesa del Suolo Genova Prot. PG/2018/327897 del 29.11.2018	- Espressione di <u>assenso con prescrizioni</u> con nulla osta al rilascio delle autorizzazioni di competenza per l'effettuazione della ricerca materiali di cava ai sensi dell'art.19 della L.R. 12/2012.

PRESO ATTO che in relazione al procedimento di Conferenza di Servizi in oggetto svolto nei termini suindicati, non risulta pervenuto alcun parere da parte della Soprintendenza Archeologia, Belle Arti e Paesaggio di Genova;

DATO ATTO che le prescrizioni apposte dagli Enti competenti nell'ambito dei provvedimenti meglio individuati e descritti nella tabella precedente nonché allegati al presente atto quali parti integranti e sostanziali e a cui si rimanda, possono essere accolte ai fini dell'assenso senza la necessità di apportare

modifiche sostanziali alla decisione della conferenza;

visto l'art. 14-bis della L. 241/1990;

per quanto esposto **adotta** la seguente

DETERMINAZIONE DI CONCLUSIONE POSITIVA CON PRESCRIZIONI

della Conferenza di servizi decisoria in forma semplificata e asincrona di cui all'oggetto, che si è svolta come in premessa riportato, che sostituisce ad ogni effetto tutti gli atti di assenso, comunque denominati, di competenza delle amministrazioni interessate, nel rispetto di quanto indicato e prescritto nei pareri allegati che formano parte integrante e sostanziale del presente provvedimento, per l'attuazione del progetto presentato e conservato in atti dello SUAP sul portale "impresainungiorno.gov.it" al fascicolo informatico contraddistinto con ID PRATICA: 03121510105-22062017-1650.

I termini di efficacia di tutti i pareri, autorizzazioni, concessioni, nulla osta o atti di assenso comunque denominati acquisiti nell'ambito della Conferenza di servizi, meglio sopra individuati e allegati al presente atto quali parti integranti e sostanziali, decorrono dalla data di comunicazione della presente determinazione.

DISPONE

che copia della presente determinazione sia trasmessa ai soggetti nei cui confronti il provvedimento è destinato a produrre effetti diretti e alle Amministrazioni/Enti coinvolti nella conferenza.

COMUNICA CHE


avverso il presente atto è ammesso ricorso davanti al Tribunale Amministrativo Regionale entro 60 giorni dalla notifica del presente atto ai sensi del D.Lgs. 104/2010 oppure in via alternativa è ammesso ricorso straordinario al Capo dello Stato entro 120 giorni, ai sensi del D.P.R. 1199/1971 e s.m.i.

L'accesso agli atti del procedimento può essere esercitato da parte di chiunque vi abbia interesse, presso la Struttura Sportello Unico Attività Produttive ove sono depositati, nelle modalità indicate dalle normative vigenti in materia di accesso agli atti amministrativi - Responsabile del procedimento è il Geom. Andrea Gigliato, e-mail: a.gigliato@comune.ne.ge.it, recapito telefonico: 0185.337090 int.5.

F.to Il Responsabile del Servizio
Sportello Unico Attività Produttive
(Geom. Andrea Gigliato)

Allegati:

- nota Regione Liguria, Settore Valutazione Impatto Ambientale e sviluppo sostenibile, Prot.PG/2018/0052811 del 15.2.2018
- nota Comune di Ne prot.5568 del 26.5.2018
- nota ASL 4, Dipartimento di Prevenzione, Prot. Gen. 24793 del 28.5.2018
- nota Regione Liguria, Settore Tutela del Paesaggio e Demanio Marittimo, Prot. PG/2018/155564 del 30.5.2018
- nota Regione Liguria, Settore Attività Estrattive, Prot. PG/2018/161071 del 5.6.2018
- nota Regione Liguria, Settore Difesa del Suolo Genova, Prot. PG/2018/327897 del 29.11.2018



REGIONE LIGURIA

DIPARTIMENTO TERRITORIO,
AMBIENTE, INFRASTRUTTURE E
TRASPORTI

VICE DIREZIONE GENERALE AMBIENTE

**SETTORE: Valutazione impatto ambientale e
sviluppo sostenibile**

Oggetto: Richiesta permesso di ricerca finalizzato al
possibile sfruttamento del giacimento di
marmo Rosso Levanto nel sito
"Campuettin" in loc. Monte Bianco nel
Comune di Ne (GE).

Richiedente: Ditta Cave di Frisolino srl Ne
(GE)

INVIO PEC

Genova, 15/02/2018

Prot. n. PG/2018/00528M
Allegati:

n. rif. Esclus./Assogg. Cave

GE

Class./Fasc. 2018/G13.17.3/5

Allo SUAP del Comune di Ne
info@pec.comune.ne.ge.it

Alla Ditta Cave di Frisolino srl
cavedifrisolino@pec.it

Alle strutture regionali:

Attività Estrattive

Difesa del suolo Genova

Tutela del paesaggio e demanio
marittimo

Ecologia

Parchi e biodiversità

LORO SEDI

Con riferimento al permesso di ricerca di cui all'oggetto, con la presente si comunica che l'attività proposta NON rientra nel campo di applicazione della verifica di assoggettabilità alla VIA, così come definito dall'allegato IV alla Parte Seconda del D. Lgs. n. 152/2006 e ss.mm.ii. e dai criteri di cui al DM del 30 marzo 2015.

Si rettifica pertanto quanto affermato nella precedente nota del Settore scrivente n. PG/2018/34127 del 31/1/2018, dovuto a un errore interpretativo della normativa vigente in materia di VIA.

Si resta a disposizione per eventuali chiarimenti e si porgono distinti saluti.


Il Dirigente
Dott.ssa Cecilia Brescianini

FL/fl



COMUNE DI NE

Provincia di Genova



Piazza dei Mosto 2, 16040 NE (Ge) - Tel. 0185.337090 Fax 0185.337530
e-mail: ediliziaprivata@comune.ne.ge.it - pec: info@pec.comune.ne.ge.it

Prot. 5568

Data, 26.5.2018

Cave di Frisolino S.r.l.
Via Frisolino
16040 NE (GE)

*c/o Sportello Unico Attività Produttive
Sede*

Oggetto: Pratica id. 03121510105-22062017-1650- SUAP 4125
Richiedente: CAVE DI FRISOLINO S.r.l. – Via Frisolino, Ne (GE) – C.F. 03121510105
Insediamento: Cava Campuettin, Ne (GE)
Conferenza di Servizi in forma semplificata in modalità asincrona ai sensi dell'art.4, comma 7, del D.P.R. 59/2013, per permesso di ricerca materiali di cava ai sensi dell'art.19 della L.R. 12/2012, per autorizzazione paesaggistica ai sensi del D.Lgs. 42/2004 e s.m.i. e per eseguire lavori in zona soggetta a vincolo idrogeologico, nell'ambito della cava denominata "Campuettin" in Comune di Ne.
Parere in materia di vincolo idrogeologico.

Vista la documentazione a corredo della pratica di SUAP nr. 03121510105-22062017-1650, nell'ambito della quale la Ditta richiedente, con riferimento alla cava di marmo Rosso di Levante denominata "Campuettin" sita nel Comune di Ne, ha inoltrato la richiesta di autorizzazione per permesso di ricerca materiali di cava ai sensi dell'art.19 della L.R. 12/2012 e s.m.i., completa di istanza di autorizzazione paesaggistica ai sensi dell'art.146 del D.Lgs. 42/2004 e dell'art.6, comma 1, lett. e), della L.R. 13/2014, nonché di istanza di autorizzazione relativa al vincolo idrogeologico ai sensi della L.R. 4/1999;

dato atto che questo ufficio è chiamato ad esprimere parere ai fini del vincolo idrogeologico;

vista la documentazione tecnica progettuale presentata nell'ambito del procedimento attivato;

vista la relazione istruttoria a firma del Dott. Geol. Giovanni Rizzi all'uopo incaricato dal Comune, conservata in atti del Comune prot.5170 del 16.5.2018, dalla quale emerge che la pratica in esame è meritoria di parere favorevole;

visto il R.D. 30.12.1923, n. 3267 e s.m.i. "Riordinamento e riforma della legislazione in materia di boschi e di terreni montani";

vista la L.R. 22.1.1999, n. 4 e s.m.i. "Norme in materia di foreste e di assetto idrogeologico";

visto l'art. 3 della L.R. n. 7/2011 che attribuisce al Comune le competenze relative alla gestione del vincolo idrogeologico ex R.D. 3267/1923 e L.R. 4/99;

vista la L.R. 18/2017, in vigore dal 24.8.2017, che ha modificato la su richiamata L.R. 7/2011, attribuendo al Comune anche le competenze relative alla gestione del vincolo idrogeologico nelle procedure di approvazione delle attività di cava, precedentemente in capo alla Regione Liguria;

ritenuto che le opere previste come descritte negli elaborati tecnici e nelle relazioni costituenti il progetto presentato, non pregiudichino l'assetto idrogeomorfologico dell'area anche in considerazione della scala, della tipologia e della finalità degli interventi proposti;

alla luce di quanto sopra si esprime pertanto **parere favorevole** ai fini del vincolo idrogeologico **ai sensi e per gli affetti degli artt. 35 e 36 della L.R. 4/1999 e s.m.i.**, per l'attuazione dell'intervento in oggetto in conformità al progetto presentato e conservato agli atti dello SUAP ID Pratica 03121510105-22062017-1650, **nel rispetto delle seguenti prescrizioni:**

- *trattandosi di lavorazioni in cava, dunque potenzialmente soggette a modifiche in corso d'opera per l'adattamento delle soluzioni sulla base di vari aspetti legati all'esito delle indagini previste, alla sicurezza delle maestranze e dei mezzi e alla logistica di cantiere, si prescrive una direzione lavori geologica volta a disciplinare responsabilmente le attività e la rigorosa regimazione delle acque sia nelle fasi transitorie che al termine degli interventi;*
- *a fine lavori dovrà essere presentata una relazione geologica che, oltre ad illustrare i risultati delle prospezioni, aggiorni e motivi le eventuali variazioni progettuali, integrata da tavole grafiche e se del caso documentazione fotografica.*



Il Responsabile dell'Ufficio Tecnico
(Geom. Andrea Gigliato)

DIPARTIMENTO DI PREVENZIONE

Tel 0185-329028 Fax 0185-329027 Email dipdipre@asl4.liguria.it

Rif. Prot. Gen. N. 21165 del 09/05/2018



Spett.le:

Suap Comune di Ne

info@pec.comune.ne.ge.it

Oggetto: Comunicazione SUAP pratica n. 03121510105 - 22062017 - 1650 prot. 0001866 del 29/06/2017 - SUAP 4125 - 03121510105 Cave di Frisolino S.r.l. ("Campuettin").

In riferimento all'oggetto si inviano in allegato le comunicazioni delle Strutture Complesse Prevenzione Sicurezza Ambienti di Lavoro ed Igiene e Sanità Pubblica afferenti a questo Dipartimento di Prevenzione.

Cordiali saluti.

X Il Direttore del Dipartimento di Prevenzione
Dr. Giacomo Poirè

Dr.ssa **ALESSANDRA RAFFO**
Veterinario Dir. O.M.V. GE 311
Resp. SC SALUTE ANIMALE
ASL 4 CHIAVARESE

DIPARTIMENTO DI PREVENZIONE

S.C. Prevenzione Sicurezza Ambienti di Lavoro

Email: psal@asl4.liguria.it - PEC: psal@pec.asl4.liguria.it - Tel: 0185/329065 - fax: 0185/322919

Responsabile del Procedimento: Ing. Roberto Spairani

Registro P.S.A.L. n. _____

Rif. A.S.L.4 Prot. Gen. n. _____ del _____

AZIENDA SOCIO SANITARIA LIGURE N°4

Data 24/05/2018 Reg PSAL

Prot N° 1929 All. 1/1



000040004000

Al Dipartimento di Prevenzione

SEDE

Oggetto: Permesso di ricerca materiali di cava ai sensi dell'art.19 della L.R. 12/2012, per autorizzazione paesaggistica ai sensi del D.Lgs. 42/2004 e s.m.i. e per eseguire lavori in zona soggetta a vincolo idrogeologico, nell'ambito della cava denominata "Campuettin" in Comune di Ne. - Osservazioni


In riferimento all'oggetto, esaminata la documentazione presentata non si rilevano elementi ostativi all'esecuzione del permesso di ricerca relativo alla cava di oficalcite denominata "Campuettin" subordinato all'adempimento delle seguenti prescrizioni:

- 1) Sia effettuato almeno un campionamento personale ai lavoratori volto all'individuazione delle fibre di amianto disperse in sito, da effettuarsi conformemente alla normativa vigente con modalità e tempistiche da definirsi con la scrivente Struttura con particolare riferimento alle attività di movimentazione di materiale all'interno del sito. I campionatori personali dovranno avere una portata non inferiore a 2l/min e la valutazione dovrà riguardare le fibre respirabili da parte dei lavoratori. La data di effettuazione di tale campionamento dovrà essere stabilita e concordata con la scrivente Struttura al fine di poter esperire un eventuale campionamento in contraddittorio.
- 2) Vista la durata del permesso di ricerca come da L.R.12/2012 e s.m.i, e tenuto conto che le lavorazioni non si svolgeranno in maniera costante e continuativa nel periodo, si ritiene necessaria, da parte del direttore responsabile, la trasmissione agli scriventi di un cronoprogramma dei lavori che evidenzia la tipologia e la durata delle lavorazioni oggetto di permesso. Il cronoprogramma dovrà essere aggiornato ogni qualvolta si verificasse uno sfasamento spaziale e temporale delle lavorazioni previste.
- 3) Il direttore responsabile dovrà redigere e trasmettere alla scrivente Struttura, ai sensi dell'art. 690 del D.P.R. 128/59, un ordine di servizio che contenga le prescrizioni operative da adottarsi al fine di minimizzare la creazione e la propagazione di polveri nocive in sito e le misure di tutela da applicarsi nei confronti dei lavoratori. Tale ordine dovrà essere portato a conoscenza di tutte le maestranze.
- 4) Venga effettuato durante le fasi di sondaggio, previa comunicazione ad ARPAL, almeno un prelievo del tratto roccioso di interesse finalizzato alla visualizzazione della presenza di amianto.

Distinti saluti

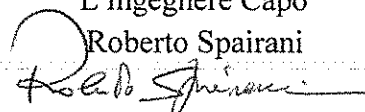
Il Tecnico

Ing. Francesco Demontis



L'Ingegnere Capo

Roberto Spairani



DIPARTIMENTO DI PREVENZIONE

S.C. Igiene e Sanità Pubblica

Direttore: Dott.ssa M.P. Ferraccioli

Responsabile del Procedimento: Dr.ssa Cristina Bancomina

e-mail ip.segreteria@asl4.liguria.it

Tel 0185-329003 fax 0185-324683

AZIENDA SOCIO SANITARIA LIGURE N°4

Data 22/05/2018 Reg IP
Prot N° 3002 Al: 1/1



PI2018003002

Al Dipartimento di Prevenzione
SEDE

Oggetto: Comunicazione SUAP pratica n. 03121510105 – 22062017 – 1650 Prot. 0001866 del 29/06/2017 – SUAP 4125 – 03121510105 Cave di Frisolino s.r.l. (“**Campuettin**”).

Parere.

Dall'esame della documentazione integrativa pervenuta in data 09/05/18 e preso atto dei risultati dei campionamenti sui materiali prelevati nei punti indicati nella planimetria prodotta, sentito anche il parere dei funzionari ARPAL Dr. Beccaris Gianluca e della Dr.ssa Prandi Sonja, si riferisce quanto segue.

Considerato che:

- le lavorazioni descritte per l'ottenimento del permesso di ricerca prevedono un abbassamento del piano campagna consentendo di rimanere nel nocciolo roccioso delle oficalciti;
- l'analisi quantitativa effettuata mediante tecnica di spettroscopia infrarossa FT-IR ha attestato per tutti i campioni un contenuto di amianto totale inferiore a 1000 mg/Kg;
- la determinazione dell'Indice di Rilascio è stata eseguita con la tecnica FT-IR con valori misurati inferiori al limite di 0,1;
- l'analisi qualitativa del materiale fibroso è stata eseguita con stereomicroscopio e con tecnica MOCF sul campione passante a 2mm;
- l'analisi qualitativa dei campioni con presenza di amianto è stata eseguita con metodica SEM in grado di garantire una rilevabilità pari a 1/10 del valore limite di riferimento;
- è stata evidenziata in tutti i campioni la presenza di fibre di amianto nelle varietà crisotilo e tremolite, comunque sempre in basse concentrazioni;

si esprime parere favorevole al permesso di ricerca con le seguenti prescrizioni:


- 1) dovrà essere effettuata la bagnatura del materiale in breccia soggetto a movimentazione;
- 2) dovrà essere effettuato un campionamento per la determinazione della concentrazione ambientale di fibre di amianto aerodisperse sia prima dell'inizio delle operazioni sia in corso di attività nelle seguenti condizioni operative con metodica SEM :
 - portata del flusso di aria 15 litri/min
 - volume minimo da campionare 3000 litri.


Si precisa che la campagna di monitoraggi da effettuarsi durante i lavori dovrà essere concordata con la scrivente ASL in funzione del cronoprogramma indicato nel parere PSAL;

3) dovranno essere inviati alla scrivente ASL gli esiti della caratterizzazione dei litotipi interessati dai sondaggi e l'analisi stratigrafica delle carote estratte. Ad ogni cambio litologico andrà eseguito un campione. La verifica della eventuale presenza di amianto nelle rocce dovrà essere eseguita preferibilmente con metodica SEM o al più con metodiche in grado di garantire una rilevabilità pari a 1/10 del valore limite di riferimento di 1000 ppm. Tale analisi andrà eseguita sul campione macinato.

Distinti saluti.

Il Dirigente Chimico
Dr.ssa Cristina Bancomina





REGIONE LIGURIA
DIPARTIMENTO TERRITORIO,
AMBIENTE, INFRASTRUTTURE E
TRASPORTI
VICE DIREZIONE GENERALE
TERRITORIO

Genova, 30.05.2018

Prot. n. PG/2018/155564

Allegati:

Rif.: del

**Servizio Tutela del Paesaggio e
Demanio Marittimo**

Oggetto: Comune di Ne' (Ge).

C.d.S. ex l.r. n.12/2012. Pratica SUAP
relativa al progetto di permesso di
ricerca nell'ambito della cava
denominata Campuettin.

Rif. 03121510105-22062017-1650-
suap4125

*ESPRESSIONE ASSENSO al rilascio
del parere di compatibilità ex art. 167
e dell'autorizzazione paesaggistica ai
sensi dell'art. 146 del D.Lgs.
n.42/2004 e s.m. e i.*

**Class. 2017 /G8.9.1/22
P. n. 43.295**

Si fa riferimento alla Conferenza di Servizi avente ad oggetto il permesso di ricerca nell'ambito della cava denominata Campuettin ed agli atti ad essa relativi, pervenuti tramite il competente SUAP con nota prot. n. 3134 del 05.09.2017, qui assunta al prot. PG/2017/292265 del 06.09.17, così come da ultimo aggiornati con nota prot. n. 7046 dell'8.5.2018, qui assunta al prot. PG/2018/133574 del 9.5.2018, con cui è stato avviato il procedimento per espressione di assenso al rilascio dell'autorizzazione paesaggistica ai sensi dell'art. 146 del D. Lgs. n.42/2004 e s.m. e i..

Detto pronunciamento risulta ricadente in capo alla scrivente Regione per effetto dell'art. 6, comma 1, lett. e), della legge regionale n. 13/2014 e s.m. ("Testo unico della normativa regionale in materia di paesaggio").

L'area d'intervento risulta assoggettata al vincolo paesistico-ambientale "specifico" per effetto del D.M. 24.4.85, vincolo imposto a norma della L. n. 1497/1939, oggi corrispondente all'art. 136 del ridetto Decreto Legislativo n. 42/2004 e s.m. e i, in quanto appartenente al complesso della Val d'Aveto.

Al
SUAP
del Comune di Ne'
info@pec.comune.ne.ge.it

e p.c.

Alla Soprintendenza
Archeologia, Belle Arti
e Paesaggio per la Città
Metropolitana di Genova
e le Province di Imperia,
La Spezia e Savona
[mbac-sabap-
lig@mailcert.beniculturali.it](mailto:mbac-sabap-lig@mailcert.beniculturali.it)

Al
Settore regionale
Attività Estrattive
sede

L'area d'intervento risulta altresì assoggettata al vincolo paesaggistico "generico" imposto a norma del D.L. n. 312/1985, convertito con modificazioni nella L. n. 431/1985, oggi corrispondente al ridetto Decreto Legislativo n. 42/2004 e s.m., parte terza, Titolo I, art. 142, comma 1, lett. g), a tutela del territorio coperto da bosco.

Detta area è classificata dal Piano Territoriale di Coordinamento Paesistico - approvato con Deliberazione del Consiglio Regionale n. 6/1990 e s.m. - come segue:

sub assetto geomorfologico, soggetta al regime normativo "Ca", ovvero "disciplina delle cave a cielo aperto", disciplinato dall'art.88 delle Norme di Attuazione del P.T.C.P.;

sub assetto insediativo al regime normativo "ANI MA", ovvero di "aree non insediate in regime di mantenimento", disciplinato dall'art.52 delle citate norme;

sub assetto vegetazionale, zona "PR-TRZ-BAM", ovvero "Praterie in regime di trasformazione verso il bosco di angiosperme mesofile" disciplinato dall'art. 76 delle citate norme.

Gli interventi relativi al permesso di ricerca riguardano la movimentazione di una parte del materiale sciolto presente nell'ambito di cava, la conseguente ricomposizione di una pista esistente nell'ambito e la manutenzione di un ulteriore tratto di pista. Viene altresì prevista una ricomposizione dell'ambito in caso non si intenda sviluppare un programma di sfruttamento.

Il progetto, rispetto all'attuale stato di abbandono dell'area, costituisce un'occasione di parziale riassetto dell'ambito a vocazione prevalentemente naturalistica, fatta salva la necessità di ricondurre lo stato dei luoghi a quanto rappresentato in sede di ultima autorizzazione, ovvero prevedendo anche la remissione in pristino del manufatto tipo container.

Pertanto, a motivo del corretto inserimento delle opere nel contesto di riferimento, si ritiene che le stesse possano ritenersi compatibili con le indicazioni del Piano Territoriale di Coordinamento Paesistico come indicato nelle relative Norme di Attuazione sopra richiamate, ed altresì con le finalità di cui al D. lgs. n. 42/2004 e s.m. e i. a tutela dei valori paesaggistici propri dei beni pubblici interessati.

Pertanto, per quanto sopra espresso, si rende

ESPRESSIONE di ASSENSO

al rilascio del parere di compatibilità paesaggistica ex art. 167 e dell'autorizzazione paesaggistica ex art. 146 del D.Lgs. n. 42/2004 e s.m. e i., nell'ambito della Conferenza di servizi di cui alla l.r. n.12/2012 e s.m. per gli interventi previsti nel complesso di cava denominato "Campuettin" nei termini come sopra indicati.

Gli elaborati del progetto di cui alla presente nota, sono costituiti dalla documentazione progettuale inviata dal competente SUAP con nota assunta al prot. PG/2017/292265 del 06.09.17, così come da ultimo aggiornati con nota assunta al prot. PG/2018/133574 del 9.5.2018, limitatamente alle parti aventi rilevanza per gli aspetti paesaggistici di competenza.

La Regione verifica la conformità delle opere eseguite rispetto all'autorizzazione, rilasciata nel contesto del procedimento di Conferenza di Servizi, secondo le modalità indicate nell'art. 8, comma 4, della l.r. n. 13/2014; in particolare, il titolare dell'autorizzazione paesaggistica (a seguito dell'ultimazione dei lavori e contestualmente all'avvio dei procedimenti relativi all'agibilità e/o al collaudo finale o ancora alla comunicazione di fine lavori) deve trasmettere al Servizio Tutela del Paesaggio e Demanio Marittimo la dichiarazione di un tecnico abilitato attestante la conformità delle opere eseguite rispetto al progetto autorizzato ed alle eventuali prescrizioni imposte, corredata di documentazione fotografica di dettaglio relativa allo stato finale delle opere medesime, riportante la data di riferimento.

I termini di efficacia dell'autorizzazione paesaggistica decorrono dall'emanazione dell'atto conclusivo del procedimento di conferenza di servizi, in osservanza ai disposti di cui all'art. 146 del D. Lgs. n.42/2004 e s.m. e i.

Copia della presente è stata inviata altresì alla Soprintendenza Archeologia, Belle Arti e Paesaggio per la Città Metropolitana di Genova e le Province di Imperia, La Spezia e Savona.

Al presente assenso, reso all'Amministrazione procedente nell'ambito della Conferenza di Servizi attivata ai sensi della L. n. 241/1990 e s.m. e i., come da ultimo modificata dal D.Lgs. n. 127/2016, non seguirà altro specifico provvedimento regionale sotto il profilo paesaggistico.

Resta ferma la necessità che codesta Autorità procedente provveda alla trasmissione allo scrivente Servizio dell'atto conclusivo del relativo procedimento.

IL DIRIGENTE
(Dott. Arch. Corinna Artom)




REGIONE LIGURIA
DIPARTIMENTO SVILUPPO ECONOMICO
Settore Attività Estrattive

P E C

Oggetto: Pratica SUAP.- Autorizzazione permesso di ricerca nella cava di marmo rosso levanto "CAMPUETTIN", in Comune di Ne (Genova), a favore della Ditta Cave di Frisolino S.r.l.

5 GIU. 2018

Genova,

Prot. n.

PG/2018/161071

Class./Fasc.: 2011/G8.9.1/15-3

Allegati: 1

Allo SUAP
del Comune di Ne
c.a. Geom. Andrea GIGLIATO
info@pec.comune.ne.ge.it

e, p.c.

Alla Ditta
CAVE di FRISOLINO S.r.l.
cavedifrisolino@pec.it

Alla A.S.L. N. 4 – Chiavarese
S.C. – P.S.A.L.
protocollo.generale@pec.asl4.liguria.it

All'ARPAL
Direzione Scientifica
arpal@pec.arpal.gov.it

Alle Strutture regionali:

- Servizio Tutela del Paesaggio e Demanio Marittimo
- Settore Valutazione Impatto Ambientale e Sviluppo Sostenibile
- Settore Difesa del Suolo di Genova

S E D E

Al fine della determinazione conclusiva di codesto Spett.le SUAP, si trasmette il decreto dirigenziale n. 2594, in data 25 maggio 2018, con il quale è stata emanata, ai sensi art. 19 della l.r. 12/2012 e s.m.i., l'autorizzazione al permesso di ricerca di materiali all'interno della cava di marmo rosso levanto denominata "CAMPUETTIN", in Comune di Ne (Genova), a favore della Ditta Cave di Frisolino S.r.l.

La consegna e l'efficacia della determinazione conclusiva assunta da codesto SUAP è subordinata alla prestazione, da parte della Ditta esercente a favore del Comune di Ne, ai sensi dell'art. 21, comma 1, lett. a), della l.r. 12/2012, di un deposito cauzionale pari a € 80.000,00 (ottantamila/00), la cui restituzione avrà luogo qualora, al termine dell'attività di ricerca, sia stato adempiuto agli obblighi imposti. **Copia della fidejussione, controfirmata dal Comune di Ne, beneficiario, deve essere trasmessa a questa Regione.**

Ai sensi dell'art. 11, comma 5, della citata l.r. 12/2012, la determinazione conclusiva, comprensiva della presente autorizzazione, dovrà essere pubblicata a cura di codesto Sportello Unico sul Bollettino Ufficiale di questa Regione, sul sito informatico istituzionale di codesto SUAP, nonché trasmessa a questo Settore.

Distinti saluti.

Il Responsabile del Procedimento
(Geom. Luigi Gigliotti)



LG/cr

SCHEMA N.....NP/12896

DEL PROT. ANNO2018



REGIONE LIGURIA - Giunta Regionale

Dipartimento sviluppo economico

Attività estrattive - Settore

OGGETTO : AUTORIZZAZIONE PERMESSO DI RICERCA ALL'INTERNO DELLA CAVA DI MARMO ROSSO LEVANTO DENOMINATA "CAMPUETTIN", IN COMUNE DI NE (GENOVA), A FAVORE DELLA DITTA CAVE DI FRISOLINO S.R.L.

DECRETO

N.

2594

DATA

25/05/2018

del REGISTRO ATTI AFFARI GIUNTA

di SOTTOSCRIZIONE

IL DIRIGENTE

RICHIAMATI:

- la legge regionale 5 aprile 2012, n. 12, e s.m.i, recante: "Testo unico sulla disciplina dell'attività estrattiva" e, in particolare, l'art. 19 che disciplina il procedimento di rilascio del permesso di ricerca a cura dello SUAP procedente;
- il d.lgs. 30 maggio 2008, n. 117, recante: "Attuazione della direttiva 2006/21/CE relativa alla gestione dei rifiuti delle industrie e che modifica la direttiva 2004/35/CE";
- la deliberazione del Consiglio regionale n. 16 del 29 febbraio 2000 e s.m., con la quale è stato approvato il Piano Territoriale Regionale delle Attività di Cava (P.T.R.A.C.);
- la D.G.R. n. 141 del 15 febbraio 2008, e s.m.i. recante: "Approvazione delle Linee Guida per la progettazione, gestione e risanamento ambientale delle attività estrattive a cielo aperto e in sotterraneo e opere connesse";
- la D.G.R. n. 1492/2012 e la D.G.R. n. 969/2015, attuative dell'articolo 21 della l.r. n. 12/2012 in tema di cauzioni da prestarsi a garanzia della sistemazione ambientale;
- la disciplina regionale in materia di valutazione di impatto ambientale, così come da ultimo modificata dall'articolo 17 della legge regionale 28 dicembre 2017, n. 29;

PREMESSO CHE:

- con deliberazione della Giunta regionale n. 3164 del 23 giugno 1988, è stata rilasciata alla Ditta Oneto Antonio, con sede in Leivi (Genova), Via Crocetta, 25 - l'autorizzazione per l'esercizio dell'attività estrattiva della cava di marmo rosso levanto denominata "CAMPUETTIN", in Comune di Ne (Genova);
- in data 30 gennaio 2001 la Ditta Oneto Antonio ha richiesto il rinnovo dell'autorizzazione della cava in argomento, il cui procedimento non è stato mai concluso in quanto il titolare è deceduto;

Data - IL RESPONSABILE DEL PROCEDIMENTO

(Geom. Luigi Gigliotti)

25/5/2018

AUTENTICAZIONE COPIE

CODICE PRATICA :

ATTO

SETTORE STAFF AFFARI GIUNTA

P..... C..... C.....

L'ISTRUTTORE

Dott.ssa Augusta Ginesi

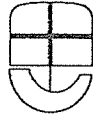
campuett

PAGINA : I

COD. ATTO : DECRETO DEL DIRIGENTE

SCHEMA N.....NP/12896

DEL PROT. ANNO2018



REGIONE LIGURIA - Giunta Regionale

Dipartimento sviluppo economico
Attività estrattive - Settore

- in data 22 febbraio 2011 la Ditta Alloro Giulio ha presentato apposita istanza finalizzata all'ottenimento dell'autorizzazione della cava in argomento presentando, all'uopo, il programma di coltivazione che, a seguito di valutazione da parte della Conferenza di Servizi interna in data 29 giugno 2011, è stato restituito in quanto necessitava di una completa revisione; successivamente, con nota 7 novembre 2017, la Ditta Cave di Frisolino S.r.l. - che ha incorporato la Ditta Alloro Giulio - ha comunicato la rinuncia al procedimento in argomento;
- in data 27 luglio 2017 è pervenuta dallo SUAP del Comune di Ne la domanda presentata dalla Ditta Cave di Frisolino S.r.l. per l'ottenimento dell'autorizzazione a effettuare una ricerca di materiali di cava, volta ad accertare la qualità, la consistenza e la economicità del giacimento, finalizzata ad un possibile sfruttamento della cava di marmo rosso levanto denominata "CAMPUETTIN" in Comune di Ne (Genova);

DATO ATTO che:

- in data 24 agosto 2017 è entrata in vigore la l.r. 2 agosto 2017, n. 18, che - adeguando la l.r. n. 12/2012 al d.lgs. n. 127/2016 (Riforma Madia) - ha sostituito, fra l'altro, l'art. 11 della l.r. n. 12/2012, eliminando la previsione del provvedimento unico regionale in materia di attività estrattiva e ha trasferito ai Comuni la competenza per il rilascio dell'autorizzazione relativa al vincolo idrogeologico; pertanto tutte le autorizzazioni, pareri, intese, nulla osta o assensi comunque denominati, necessari per l'esercizio dell'attività estrattiva, sono acquisiti direttamente dallo SUAP e confluiscono nel provvedimento conclusivo da questi emanato ai sensi della L. 241/1990 e s.m.;
- con nota prot. PG/2017/297067 del 12 settembre 2017, è stato comunicato allo SUAP del Comune di Ne che, con l'avvento della citata l.r. n. 18/2017, il rilascio dell'autorizzazione al vincolo idrogeologico è di competenza delle Amministrazioni Comunali interessate per territorio, in virtù dell'art. 16 della suddetta l.r. n. 18/2017, sottolineando che tale norma si applica anche ai procedimenti pendenti alla data della sua entrata in vigore; è stato altresì comunicato che con la stessa legge è stato modificato l'art. 19 del ridetto T.U. sulla disciplina dell'attività estrattiva che prevede, al comma 4, la gestione del procedimento relativo al permesso di ricerca da parte dello SUAP interessato per territorio;
- in data 22 settembre 2017 è pervenuto da parte della Ditta esercente il progetto riferito all'istanza in argomento in formato cartaceo;
- in data 27 settembre 2017 il progetto in argomento è stato discusso nell'ambito della Conferenza di Servizi interna che ha ritenuto di richiedere specifiche integrazioni, così come riportate nella nota PG/2017/318092 del 4 ottobre 2017, successivamente pervenute in data 6 febbraio 2018;
- con nota PG/2018/52811 del 15 febbraio 2018 il Settore Valutazione di Impatto Ambientale e Sviluppo Sostenibile ha comunicato che l'attività proposta non rientra nel campo di applicazione della verifica di assoggettabilità alla VIA, così come definito dall'Allegato IV alla Parte Seconda del d.lgs. n. 152/2006 e s.m.i. e dai criteri di cui al D.M. del 30 marzo 2015;
- con nota prot. PG/2018/62598 del 26 febbraio 2018, il Settore Attività Estrattive ha trasmesso il proprio parere allo SUAP del Comune di Ne, contenente richiesta di integrazioni, successivamente pervenute con nota dell'8 maggio 2018;

Data - IL RESPONSABILE DEL PROCEDIMENTO

(Geom. Luigi Gigliotti)

25/5/2018

AUTENTICAZIONE COPIE

CODICE PRATICA :

ATTO

SETTORE STAFF AFFARI GIUNTA

P..... C..... C.....

L'ISTRUTTORE

Dott.ssa Augusta Ginesi

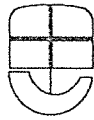
campuett

PAGINA : 2

COD. ATTO : DECRETO DEL DIRIGENTE

SCHEMA N.....NP/12896

DEL PROT. ANNO2018



REGIONE LIGURIA - Giunta Regionale

Dipartimento sviluppo economico

Attività estrattive - Settore

il progetto proposto è costituito dai seguenti elaborati:

Relazione tecnica – 6 novembre 2017;

Tavola 1 Estratti cartografici scala 1:2.000 – 27 giugno 2017;

Tavola 2 bis Piano topografico (stato attuale con ubicazione dei massi presenti in cava) scala 1:500 – aggiornamento 3 maggio 2018;

Tavola 3 Piano topografico (stato finale scavo) scala 1:500 – aggiornamento 3 maggio 2018;

Tavola 4 Piano topografico (stato finale ripristino area interessata dallo scavo) scala 1:500 – aggiornamento 3 maggio 2018;

Tavola 5 Sezioni stato attuale scala 1:500 – aggiornamento 3 maggio 2018;

Tavola 6 bis Sezioni stato finale ripristino – particolare bastionatura al piede delle opere di ricomposizione scala 1:500 – aggiornamento del 3 maggio 2018;

Relazione paesaggistica – 27 giugno 2017;

Relazione geologica – 14 giugno 2017;

Valutazione di impatto acustico – 19 giugno 2017;

Analisi di impatto – stima emissioni polveri – 20 giugno 2017;

Campionamento effettuato presso la cava denominata "CAMPUETTIN" il Loc. Monte Bianco in Comune di Ne (Genova) – 20 aprile 2018;

VISTA la relazione di istruttoria e la verifica della fattibilità dell'intervento proposto, contenente la compatibilità con le previsioni del P.T.R.A.C., redatta in data 25 settembre 2017, NP/2017/19682, così come aggiornata in data 9 febbraio 2018, NP/2018/3438 e in data 23 maggio 2018, NP/2018/12645 dalla quale emerge che le lavorazioni previste sono limitate alla predisposizione dell'area, alle indagini conoscitive ed alla risistemazione generale, compresa quella dell'esistente viabilità d'accesso; in particolare:

Data - IL RESPONSABILE DEL PROCEDIMENTO

(Geom. Luigi Gigliotti)

25/5/2019

AUTENTICAZIONE COPIE

CODICE PRATICA :

ATTO

SETTORE STAFF AFFARI GIUNTA
P.....
L'ISTRUTTORE *AS*
D..... Augusta Cinesi

campuett

PAGINA : 3

COD. ATTO : DECRETO DEL DIRIGENTE

SCHEMA N.....NP/12896

DEL PROT. ANNO2018



REGIONE LIGURIA - Giunta Regionale

Dipartimento sviluppo economico

Attività estrattive - Settore

- i materiali sciolti presenti in posto sono stati sottoposti ad analisi mineralogiche con specifico riferimento alle fibre di amianto, fornendo valori dell'indice di rilascio compatibili con la norma;

la documentazione di progetto non contiene alcun Piano di Gestione dei Rifiuti;

la documentazione evidenzia difformità fra quanto riportato nella planimetria di stato attuale e la planimetria dello stato autorizzato agli atti; si rimette agli Enti competenti la valutazione circa la necessità di eventuali conseguenti adempimenti;

Previsioni del Piano Territoriale Regionale delle Attività di Cava:

- l'area interessata dalla cava oggetto di intervento è prevista dalla scheda di progetto cave n. 72, sigla 18 GE del P.T.R.A.C., sottoposta a regime normativo di "Cava di Tipo D", art. 9 delle N.d.A. del Piano e la relativa cartografia riporta il simbolo Ca;
- il materiale estratto è oficalcite rossa e verde utilizzata per rivestimenti interni ed esterni e la coltivazione avviene a cielo aperto, a fronte unico, a fossa con abbattimento prevalentemente meccanico;
- la viabilità esistente deve essere sistemata sotto il profilo idraulico e non è consentita la realizzazione di fabbricati di servizio;
- disposizioni particolari: stanti le caratteristiche della formazione in posto la sistemazione finale del sito dovrà darsi carico di valutare l'eventualità di salvaguardare i superiori interessi scientifici mediante la realizzazione di pareti su cui evidenziare le caratteristiche petromineralogiche del materiale;

Compatibilità del progetto al P.T.R.A.C.:

il progetto proposto risulta compatibile con le previsioni del Piano in quanto:

- gli interventi di ricerca rientrano nell'area Ca prevista dal Piano, ad eccezione di interventi esterni quali ad esempio la sistemazione del tratto di strada sterrata di servizio a valle del sito e della relativa diramazione nel settore occidentale che non è soggetta alla norma del P.T.R.A.C. medesimo; la compatibilità di tali opere va pertanto valutata dagli Enti competenti nei confronti degli strumenti pianificatori vigenti sulla pendice interessata;
- la realizzazione degli interventi ricadenti entro l'ambito Ca non presenta incompatibilità di carattere generale con i contenuti della Scheda di pianificazione di cui al vigente P.T.R.A.C.;

Fattibilità dell'intervento proposto:

- dall'istruttoria espletata non si ravvisano elementi contrari alla fattibilità tecnica dell'intervento;

Data - IL RESPONSABILE DEL PROCEDIMENTO

(Geom. Luigi Gagliotti)

25/5/2018

AUTENTICAZIONE COPIE

CODICE PRATICA :

ATTO

SETTORE STAFF AFFARI GIUNTA

P..... C..... C.....

L'ISTRUTTORE

Dott.ssa Augusta Ginesi

campuett

PAGINA : 5

COD. ATTO : DECRETO DEL DIRIGENTE

SCHEMA N.....NP/12896

DEL PROT. ANNO2018



REGIONE LIGURIA - Giunta Regionale

Dipartimento sviluppo economico
Attività estrattive - Settore

- 3) - Di disporre che la Ditta esercente, nell'esecuzione del progetto che si approva, è tenuta all'osservanza delle seguenti prescrizioni, nonché di tutte le prescrizioni e limitazioni riportate nelle determinazioni adottate dagli ulteriori Enti preposti:
- a) i lavori connessi all'attività di ricerca dovranno essere condotti, per quanto attiene alle modalità degli stessi, in modo da prevenire l'insorgere di incendi boschivi e pericoli per la pubblica incolumità;
 - b) dovrà essere asportato il quantitativo di materiale strettamente necessario ai fini della verifica della qualità, consistenza ed economicità del giacimento;
 - c) è espressamente vietato asportare materiale dalla zona di ricerca ai fini della commercializzazione;
 - d) la Ditta Cave di Frisolino S.r.l. dovrà trasmettere alla Regione, ogni sei mesi, una relazione sullo svolgimento dei lavori e sui risultati ottenuti.
- 4) - Di avvisare che, ai sensi dell'articolo 14-quater, comma 4, della L. n. 241/1990 e s.m., l'efficacia della presente autorizzazione decorre dalla data di comunicazione della determinazione conclusiva dello SUAP competente. La medesima efficacia si protrae, ai sensi dell'art. 19, comma 6, della l.r. n. 12/2012 e s.m.i., per anni due e può essere prorogata una sola volta per lo stesso periodo.
- 5) - Di stabilire che la consegna e l'efficacia della determinazione conclusiva da parte dello SUAP è subordinata alla prestazione, a favore del Comune di Ne interessato per territorio, da parte della Ditta esercente, ai sensi dell'art. 21, comma 1, lett. a) della l.r. n. 12/2012 e s.m.i., di un deposito cauzionale pari a euro 80.000,00 (ottantamila/00), la cui restituzione avrà luogo qualora, al termine dell'attività di ricerca, sia stato adempiuto agli obblighi imposti. Copia della fidejussione, controfirmata dal Comune di Ne beneficiario, deve essere trasmessa alla Regione.
- 6) - Di trasmettere la presente autorizzazione allo SUAP del Comune di Ne.
- 7) - La determinazione conclusiva assunta dallo SUAP, comprensiva della presente autorizzazione, è pubblicata nel Bollettino Ufficiale della Regione Liguria e nel sito informatico istituzionale dello SUAP e del Comune interessato. Contro il provvedimento è possibile proporre ricorso giurisdizionale al T.A.R. entro sessanta giorni o, alternativamente, ricorso amministrativo straordinario al Presidente della Repubblica, entro centoventi giorni dalla comunicazione dello stesso.

FINE TESTO

25/5/2018

Data - IL DIRIGENTE

(Dott.ssa Gabriella Drago)

Data - IL RESPONSABILE DEL PROCEDIMENTO

(Geom. Luigi Griotti)

25/5/2018

AUTENTICAZIONE COPIE

CODICE PRATICA :

ATTO

SETTORE STAFF AFFARI GIUNTA

P..... C..... C.....

L'ISTRUTTORE

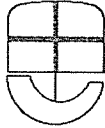
Dott.ssa Augusta Ginesi

campuett

PAGINA : 7

COD. ATTO : DECRETO DEL DIRIGENTE

SCHEMA N..... NP/12896
DEL PROT. ANNO2018
N. 2596
IN DATA 25/05/2018



REGIONE LIGURIA - Giunta Regionale
Dipartimento sviluppo economico
Attività estrattive - Settore

OGGETTO : AUTORIZZAZIONE PERMESSO DI RICERCA ALL'INTERNO DELLA CAVA DI MARMO ROSSO LEVANTO DENOMINATA "CAMPUETTIN", IN COMUNE DI NE (GENOVA), A FAVORE DELLA DITTA CAVE DI FRISOLINO S.R.L.

DOCUMENTI ALLEGATI COSTITUITI DAL NUMERO DI PAGINE A FIANCO DI CIASCUNO INDICATE

da pag. 2 a pag. 21 - Relazione Tecnica;
da pag. 22 a pag. 27 - Planimetrie;
da pag. 28 a pag. 45 - Relazione Paesaggistica;
da pag. 46 a pag. 122 - Relazione Geologica;
da pag. 123 a pag. 145 - Valutazione Impatto Acustico;
da pag. 146 a pag. 164 - Stima Emissione Polveri;
da pag. 165 a pag. 200 - Campionamento.

PER UN TOTALE COMPLESSIVO DI PAGINE N. 200.

----- FINE TESTO -----

Data - IL RESPONSABILE DEL PROCEDIMENTO

(Geom. Luigi Cogliatti)

25/5/2018

ALLEGATO

La presente copia si compone di n. 8 pagine da me singolarmente firmate e conformi all'originale agli atti e di n. uno documento allegato composto di n. 20 cartografie riprodotte dalla competente struttura 25/05/2018

AUTENTICAZIONE COPIE

CODICE PRATICA :

campuett

PAGINA : I

COD. ATTO : DECRETO DEL DIRIGENTE

Luigi Cogliatti



REGIONE LIGURIA

DIPARTIMENTO TERRITORIO,
AMBIENTE, INFRASTRUTTURE E
TRASPORTI

VICE DIREZIONE GENERALE AMBIENTE

Settore Difesa del Suolo Genova

Genova, 29 NOV. 2018

Prot. n. PG/2018/324897

Class./fasc. 2017/G13.12.3.0.0/497

Allegati:

ALLO S.U.A.P. DEL COMUNE DI NE
c.a. Geom. Andrea Gigliato
16040 NE (GE)
info@pec.comune.ne.ge.it

SPETT.LE
DITTA CAVE DI FRISOLINO S.R.L.
c/o Studio Tecnico Geom. Ugo Musante
ugo.musante@geopec.it

OGGETTO: GCS02513 – Istanza di autorizzazione per permesso di ricerca materiali di cava ai sensi dell'art. 19 della L.R. 12/2012, per autorizzazione paesaggistica ai sensi del D.lgs. 42/2004 e s.m.i. e per eseguire lavori in zona soggetta a vincolo idrogeologico, nell'ambito della cava denominata "Campuettin" in Comune di Ne.

Riscontro documentazione integrativa pervenuta in data 13/09/2018 PG 252031

Beneficiario: Cave di Frisolino s.r.l.

In riferimento alla documentazione progettuale inoltrata da codesto SUAP in data 13/09/2018 PG 252031, si prende atto che la società proponente ha effettuato tutte le precisazioni richieste con nota PG/2018/150288 in data 25/05/2018 in particolare:

ha prodotto documentazione grafica attestante il rispetto delle fasce di inedificabilità assoluta,
ha prodotto documentazione relativa al sistema di raccolta delle acque, sulla tipologia di attraversamento dei corsi d'acqua (guadi a raso) e sugli interventi manutentivi sulle strade di cantiere
ha prodotto formale impegno ad effettuare le attività di adeguamento della tombinatura (attualmente idonea a smaltire la portata duecentennale SENZA franco idraulico) nel caso si procedesse alla coltivazione della cava;
ha prodotto formale impegno a costituire consorzio con tutti gli utilizzatori della viabilità e stipulare concessione demaniale per l'utilizzo dei beni demaniale costituiti dagli attraversamenti dei corsi d'acqua;

Alla luce di quanto sopra trasmesso, nulla osta al rilascio delle autorizzazioni per l'effettuazione della ricerca materiali di cava ai sensi dell'art. 19 della L.R. 12/2012.

In considerazione del fatto che la tombinatura del Rio Cento Macelli risulta non dotata dei franchi previsti dalla normativa idraulica vigente le attività di prospezione dovranno essere SOSPese in caso di emanazione dello stato di allerta per fenomeni idrologici su piccoli bacini della zona C di livello ARANCIONE e ROSSO.

Distinti saluti

IL DIRIGENTE
(Dott. Agostino Ramella)

BRC
27/11/2018

\\vivo2.regione.liguria.it\DifesaSuolo\DSGE\Generali\Attività\Generali\Procedimenti\Concertativi\ConferenzeDeiServizi\Interne\2017\UFFICIO CAVE\GCS02513_FRISOLINO_SPN\CS02513Autorizzazione\ldr.doc